




Plattegrond omgeving havens Enkhuizen



 A Lang parkeren (niet betaald in Enkhuizen)


 B Laden en lossen

 C Krabbershaven: Ligplaats alle schepen, met uitzondering van onderstaande schepen

 D Oude Harlingersteiger: Ligplaats schepen

Anna Trijntje
MD3
Sperwer

Zuiderzee
Eendracht

 E Buitenhaven: Ligplaats schepen

Jantje
KL 26

 F Ligplaats schepen


Abel Tasman
Stedemaeght
Willem Barentsz

Op de kaart zijn alleen de schepen aangegeven die deze haven als vaste thuishaven hebben. Het is dus mogelijk dat uw schip hier niet tussen staat. Neem dan voor vertrek contact op met de schipper voor de ligplaats van het schip tijdens uw zeiltocht. Het telefoonnummer van de schipper kunt u vinden in de ServiceMail met uw laatste informatie.

Navigatieadres haven Enkhuizen:

Gependam
1601 GV Enkhuizen

[Maak gelijk een routebeschrijving op maat via google maps.](#)


Enkhuizen is een prachtige oude plaats die door de smalle straatjes niet berekend is op autoverkeer. U voorkomt vertraging als u gebruik maakt van de aangegeven parkeerplaatsen en reisroutes. Enkhuizen is per trein ook prima te bereiken en het station bevindt zich direct aan de haven. Autobussen zijn niet in het centrum toegestaan en kunnen bij het station parkeren (op de kaart gemerkt met  A, postcode 1601 EN).

Opgelet!

Per 1 april 2011 geldt er een parkeerverbod op de Gependam en op de Kaap. Het Dirck Chinaplein is deels voor vergunninghouders en de overige plaatsen is blauwe zone. Met parkeerschijf kan men hier 5 uur parkeren. De blauwe zone geldt van maandag t/m zaterdag van 10:00 uur tot 20:00 uur. Zondag is het vrij parkeren. Het parkeerterrein achter het NS station is voor lang parkeren en gratis.

Uit de richting Amsterdam of Den Oever komend, neemt u vanaf de snelweg (A7/E22) de afslag Enkhuizen. Na ± 18 km rijdt u Enkhuizen binnen, waar u direct bij stoplichten komt (herkenningspunt tankstation aan de overkant van de kruising). Hier gaat u rechtsaf, bij het eerstvolgende stoplicht rechtdoor, onder het treinviaduct door en bij het volgende stoplicht linksaf. Direct daarna slaat u weer linksaf en volgt de onderstaande routebeschrijving vanaf het sterretje (*).


Uit de richting Utrecht en Lelystad komend, rijdt u Enkhuizen binnen via de Markerwaarddijk (N302). Nadat u de sluisen bent gepasseerd slaat u bij de eerste stoplichten rechtsaf en volgt de onderstaande routebeschrijving vanaf het sterretje (*).

(*) U rijdt nu op de Flevolaan langs industrieterrein Ketenwaal en vervolgens langs de spoorlijn. U ziet aan uw linkerhand het stationsgebouw waar u met een scherpe bocht omheen rijdt. Meteen na deze bocht slaat u linksaf en vindt u even verderop het parkeerterrein waar u kosteloos kunt parkeren (op de kaart gemerkt met ). Hier bevindt zich ook het oude kantoor van 'de Zeilvaart'.


Voor de ligplaatsen Gependam: Krabbershaven

Vanaf de Flevolaan volgt u de borden Gependam/Krabbershaven. Op het Dirck Chinaplein kunt u kort parkeren voor het laden en lossen van bagage, hier vindt u ook bagagekarren.

Voor de ligplaatsen E: Buitenhaven

Zowel voor een dagtocht als wanneer u meerdere dagen gaat varen, parkeert u op het parkeerterrein achter het station (op de kaart gemerkt met ) dat u bereikt via de hierboven aangegeven route. In enkele minuten loopt u van hieruit naar uw schip.

Voor meerdaagse tochten vanaf de ligplaatsen D: Oude Harlingersteiger

Per personenauto (niet met een bus) kunt u alleen voor het laden en lossen van bagage bij deze ligplaatsen komen. U rijdt vanaf de N302 de Lindenlaan op, die in de Dreef en Nelson Mandeladreef overgaat. Aan het einde gaat u rechtsaf de Noorderweg in en vervolgens gaat u aan het einde linksaf. Via de Vissersdijk, Donkerstraat en het Wilhelminaplantsoen slaat u aan het einde rechtsaf en rijdt u langs het Paludanushof en via de Wierdijk naar de ligplaatsen. U kunt laden en lossen voor de slagboom. Via dezelfde weg rijdt u weer terug. Wij verzoeken u uw auto daarna te parkeren op het terrein bij het station (op de kaart gemerkt met ).

In alle andere gevallen kunt u met uw auto of touringcar tot het einde van de Paktuinen rijden tot bij de toren Drommedaris en vervolgens de bagage naar de ligplaats brengen (zie wandelroute onderaan). Voor de Paktuinen volgt u de eerdere routebeschrijving (zie (*)), maar gaat u na het stationsgebouw rechtdoor (Stationsweg). U rijdt rechts om de Buitenhaven, direct daarna met de bocht mee naar links de Spoorstraat in en vervolgens weer direct naar rechts de Paktuinen in. Aan het einde kunt u hier uw bagage uitladen. Vervolgens kunt u rechtsaf doorsteken naar de Havenweg om terug te rijden naar de parkeerplaats bij het station.

Wandelroute vanaf het parkeerterrein naar de groene ligplaatsen.

Vanaf het parkeerterrein gaat u naar de Buitenhaven, waar u links omheen loopt over een dijkje. Aan het einde van het dijkje ziet u de toren Drommedaris, waar u onderdoor loopt, de witte ophaalbrug over. U houdt rechts aan en gaat na ± 50 m. rechtsaf (Bocht) en passeert vervolgens de Blauwpoortsbrug. Over de brug rechtsaf vindt u de ligplaatsen.