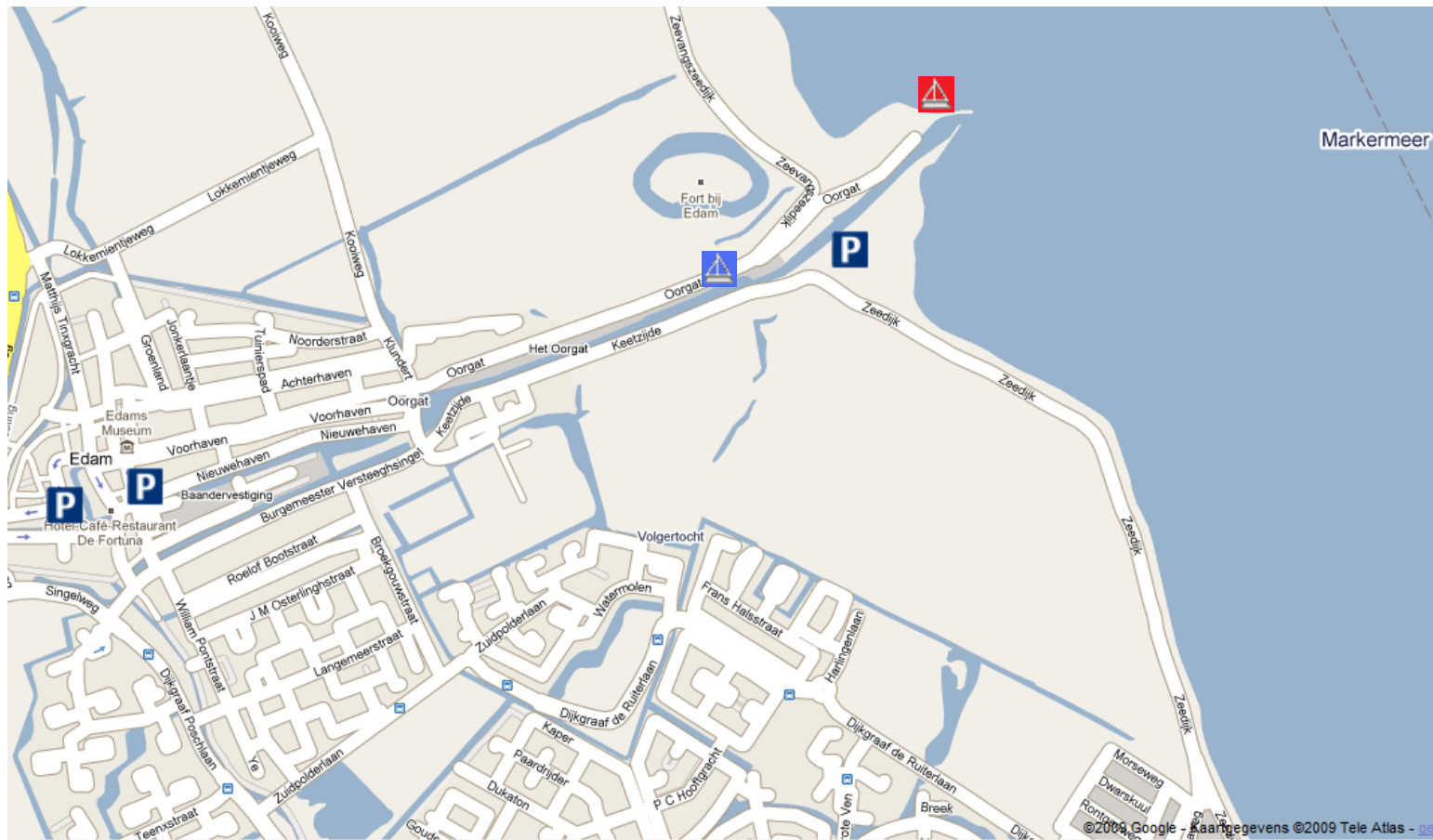





Plattegrond omgeving haven Edam.



-  Parkeergelegenheid
-  Ligplaats schepen
-  Ligplaats Willem Barentsz

Navigatieadres haven Edam:

Oorgat
1135 Edam

[Maak gelijk een routebeschrijving op maat via google maps.](#)

Op de kaart zijn alleen de schepen aangegeven die deze haven als vaste thuishaven hebben. Het is dus mogelijk dat uw schip hier niet tussen staat. Neem dan voor vertrek contact op met de schipper voor de ligplaats van het schip tijdens uw zeiltocht. Het telefoonnummer van de schipper kunt u vinden in de ServiceMail met uw laatste informatie.

Vanaf de A1:

Wanneer u op de A1 rijdt richting Amsterdam, neemt u de af naar de A10 richting Zaanstad/Purmerend.

Daarna neemt u afslag Noord-s116 naar N247 richting Volendam. Sla daarna rechtsaf bij N247/Slochterweg (borden naar Marken/Volendam). Ga verder op de N247. Neem bij de rotonde de 1^e afslag naar Lokkementjeweg. Sla daarna rechtsaf de Kooiweg op. Vervolgd daarna de weg naar KLunders. Daarna slaat u af de Oorgat op.