




## Plattegrond omgeving haven Stavoren.



-  Lang parkeren
-  Laden en lossen
-  Ligplaats schepen

### Navigatieadres haven Stavoren:

Stationsweg  
8715 Stavoren

[Maak gelijk een routebeschrijving op maat via google maps.](#)


Op de kaart zijn alleen de schepen aangegeven die deze haven als vaste thuishaven hebben. Het is dus mogelijk dat uw schip hier niet tussen staat. Neem dan voor vertrek contact op met de schipper voor de ligplaats van het schip tijdens uw zeiltocht. Het telefoonnummer van de schipper kunt u vinden in de ServiceMail met uw laatste informatie.

### Hoe bereikt u Stavoren?

Komende vanaf de A6 of A50 via Emmeloord naar Lemmer. U volgt de N359, Lemmer/Balk, na ca. 20 km afslag links naar Stavoren nemen, door het dorpje Hemelum rijden, ca. 3 km verder in Warns neemt u niet de afslag Stavoren, maar rijdt u rechtdoor richting Stavoren Haven. U passeert de ophaalbrug net buiten Warns en rijdt de eerste weg linksaf. Voor de spoorwegovergang na ca. 3 km gaat u linksaf en volgt de spoorlijn, nabij het station vindt u het schip.

### **Parkeren**

Per personenauto of bus kunt u in de nabijheid van kantoor en ligplaatsen komen, alleen voor het laden en lossen max. ½ uur.

Parkeren kunt u gratis op het parkeerterrein 'lang parkeren' net buiten de bebouwde kom tegenover het station (zie  op de plattegrond). Op alle andere parkeerplaatsen in de stad is de parkeerduur beperkt tot 2 uur.

### **Supermarkt met levering-service**

COOP compact, tel: +31 (0)514 68 12 96,  
fax: +31 (0)514 68 12 95. e-mail [coop607@coop.nl](mailto:coop607@coop.nl)

### **Openingstijden supermarkt**

maandag t/m vrijdag: 08.00 - 18.00 uur, (hoogseizoen tot 20.00 uur)  
zaterdag: 08.00 - 17.00 uur