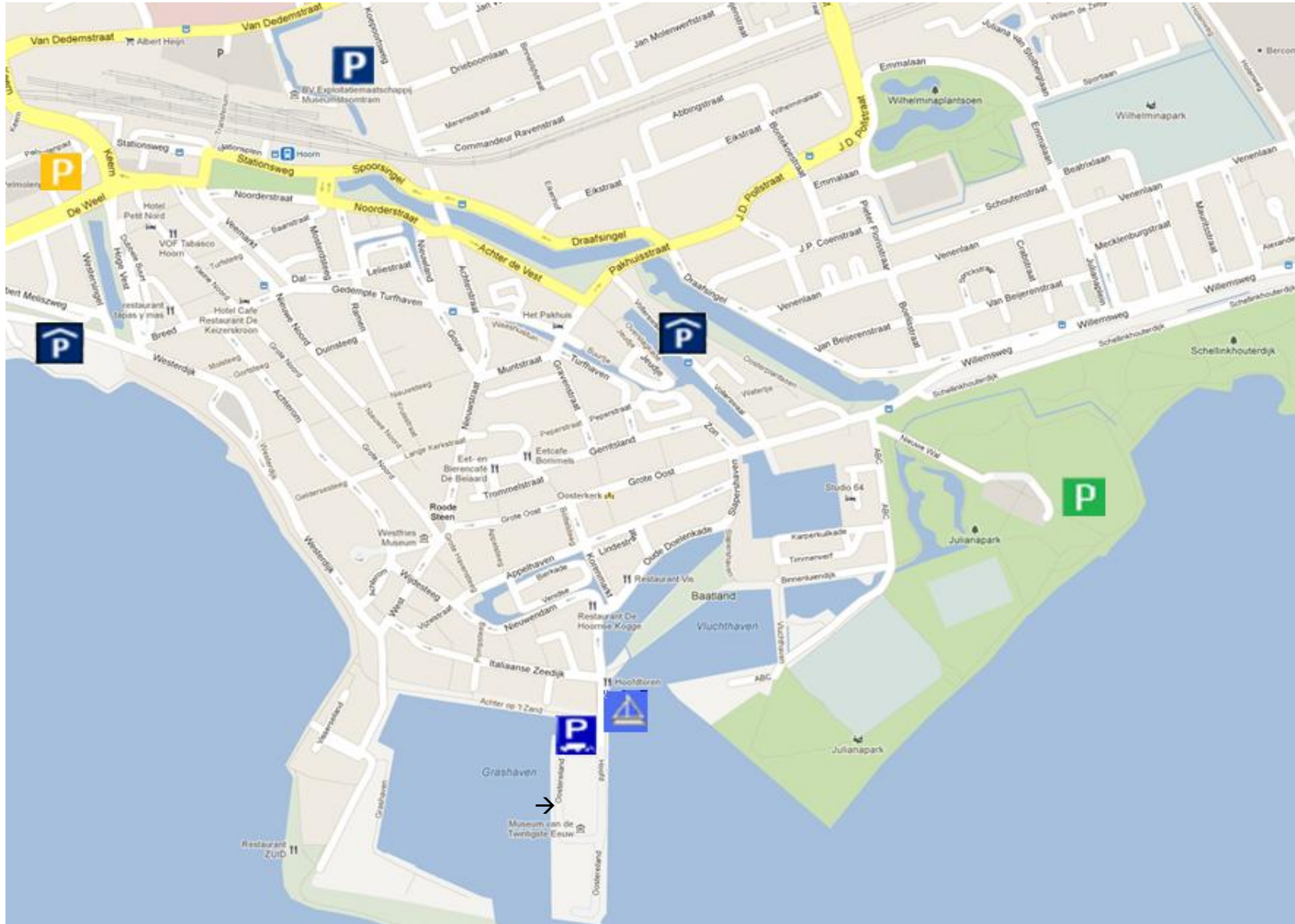








Plattegrond omgeving haven Hoorn ligplaats het Hoofd.



-  A Gratis parkeren (alleen voor dagtochten)
 -  B Lang parkeren bewaakt
 -  C Lang parkeren onbewaakt
 -  D Betaald parkeren overdekt en bewaakt
 -  E Laden en lossen
 -  F Ligplaats schepen
- Keerlus voor bussen.

Navigatieadres haven Hoorn:

Hoofd
1621 AM Hoorn

[Maak gelijk een routebeschrijving op maat via google maps.](#)

Neem voor vertrek contact op met de schipper voor de exacte ligplaats van het schip tijdens uw zeiltocht. Het telefoonnummer van de schipper kunt u vinden in de ServiceMail met uw laatste informatie.

Hoorn is een prachtige havenplaats aan de voormalige Zuiderzee. De stad kwam tot bloei in de tijd dat er handel werd gedreven met vreemde volkeren door de V.O.C. De haven lag ook toen vol met trotse zeilschepen; bemanningen slenterden door de talloze kleine straatjes en steegjes van Hoorn.

Deze straatjes en steegjes zijn echter niet berekend op het drukke verkeer van deze tijd. Met betrekking tot het parkeren in de oude binnenstad van Hoorn heeft de gemeente een 'autoluw' beleid aangenomen. Wij verzoeken u dan ook zich te houden aan de aangegeven aanreiseroutes en parkeerplaatsen (fout parkeren kost hier veel geld). Hoorn is per trein ook prima te bereiken. Het station bevindt zich op ongeveer 15 minuten lopen van de haven.

Hoe bereikt u de haven van Hoorn met de auto?

Komende uit de richting Amsterdam of Leeuwarden (via de A7/E22) neemt u de afslag Hoorn (afslag 8). Volg bij de rotonde(s) de borden Hoorn (provinciale weg N506). U blijft de provinciale weg volgen tot u bij de afslag Hoorn Centrum komt (dit is de 2^e afslag na de rotonde(s)); hier gaat u rechtsaf het 'Keern' op.

Komende uit de richting Enkhuizen (via de provinciale weg N506) gaat u eveneens bij de afslag Hoorn Centrum linksaf het 'Keern' op.

* Op het 'Keern' gaat u rechtdoor via de 'Hoge vest' de 'Westerdijk' op. Vervolgens gaat u vlak voor het einde linksaf (niet de afslag voor doorgaand verkeer, maar één afslag daarna) en via het 'West' naar de 'Paardensteeg', waarna u gelijk de 1^e afslag rechts moet nemen (deze ziet u snel over het hoofd) richting 'Italiaanse Zeedijk'. Deze straat is niet toegankelijk voor bussen. Aan het einde van de 'Italiaanse Zeedijk' vindt u de Hoofdtoren en de ligplaatsen van de schepen. U kunt hier uitsluitend laden en lossen. Vervolgens dient u uw auto op een van de aangegeven parkeerterreinen te parkeren.

Parkeren voor auto's

Alleen op de parkeerplaats bij de 'Nieuwe Wal' (zie **P A** op de plattegrond), kunt u nog vrij parkeren (gratis, zonder bewaking). Buiten deze parkeerplaats zult u geen vrije parkeermogelijkheden aantreffen in Hoorn. Bij het Transferium achter het station (zie **P B** op de plattegrond) en op het 'Pelmolendpad' (zie **P C** op de plattegrond) kunt u lang parkeren. Om bij het parkeerterrein aan de 'Nieuwe Wal' te komen, rijdt u vanaf de 'Veermanskade' over de ophaalbrug rechtdoor de 'Oude Doelenkade' op. Aan het einde slaat u linksaf ('Slapershaven') en vervolgens weer rechtsaf over de ophaalbrug ('Kleine Oost'). U neemt de derde straat rechts om bij de 'Nieuwe Wal' (postcode 1621 MB) te komen.

U kunt ook parkeren in de parkeergarage 't Jeudje (Vollerswaal 61a, 1621 GX, (zie **P D** op de plattegrond). Deze is 24 uur p/d geopend.

Tip: Neem vanaf de parkeerplaats de watertaxi om zo snel bij het schip te zijn

Hoe bereikt u de haven van Hoorn met een Touringcar?

Vanaf Amsterdam of Leeuwarden (via de A7/E22) neemt u de afslag Hoorn (afslag 8). Volg bij de rotonde(s) de borden Hoorn (provinciale weg N506). U blijft de provinciale weg volgen tot u bij de afslag Hoorn Centrum komt (dit is de 2^e afslag na de rotonde(s)); hier gaat u rechtsaf het 'Keern' op. Lees verder vanaf *

Vanaf Enkhuizen (via de provinciale weg N506) gaat u eveneens bij de afslag Hoorn Centrum linksaf het 'Keern' op. Lees verder vanaf *

* Op het 'Keern' gaat u rechtdoor via de 'Hoge vest' de 'Westerdijk' op. Vlak voor het einde van de 'Westerdijk' stopt u ter hoogte van het dijke 'Achter op 't Zand'. Via 'Achter op 't Zand' loopt u naar de ligplaatsen bij de Hoofdtoren. U heeft maximaal 30 minuten om te laden en lossen (motor uit!). Het is niet mogelijk om met de bus naar de ligplaats te rijden, aangezien de straten hiervoor niet geschikt zijn.

Om terug te keren rijdt u nog iets verder door en keert bij het 'Visserseiland'. U gaat vervolgens linksaf en via de 'West' naar het 'Achterom'. Aan het einde van het 'Achterom' gaat u linksaf het 'Breed' op en aan het einde rechtsaf via de 'Hoge Vest' naar de parkeerterreinen aan het 'Pelmolendpad' of het Transferium achter het treinstation.

Tip: Neem vanaf de parkeerplaats de watertaxi om zo snel bij het schip te zijn

Parkeren voor bussen

Bussen kunnen geparkeerd worden op het 'Pelmolenpad', parkeerplaats de 'Nieuwe Wal' en bij het 'Transferium'.

Wandelroute vanaf het station

Komende vanuit het station steekt u de 'Noorderstraat' over en gaat u de 'Veemarkt' op; aan het einde rechtsaf en vervolgens de eerste links: de winkelpromenade 'Grote Noord'. Aan het einde hiervan steekt u de 'Rode Steen' over en gaat u de 'Grote Havensteeg' in. U vervolgt uw weg langs de 'Nieuwendam' en 'Veermanskade'. U komt nu bij de 'Hoofdtoren'. Aan de steiger of langs de kade ligt uw schip afgemeerd.

De Parking Service biedt een bagageservice vanaf het treinstation aan. Voor inlichtingen (geen reserveringen): tel. +31 (0)229-214981 of +31 (0)6-22405038.

Vanaf de parkeerplaats met watertaxi naar schip

De haven van Hoorn is ook bereikbaar per watertaxi. De watertaxi is een leuke en gemakkelijke vorm van transport, waarmee u op een originele manier van en naar het schip wordt gebracht. Zo komt u al helemaal in de stemming of neemt u op een mooie manier afscheid van uw zeilervaring! Vanaf het Oostereiland (parkeren voor bezoekers niet mogelijk) en parkeergelegenheden 't Jeudje, Vissereiland en de Nieuwe Wal vaart de boot u naar uw bestemming. Op deze locaties staan borden die u naar de opstapplaats verwijzen. Zie voor een beschrijving van de parkeergelegenheden de informatie onder 'Parkeren voor auto's'. Meer informatie: www.watertaxihoorn.nl.

Openingstijden winkels

maandag	13.00 - 18.00 uur
dinsdag – vrijdag	09.00 - 18.00 uur
donderdagavond	19.00 - 21.00 uur
zaterdag	09.00 - 17.00 uur

Supermarkten binnenstad

maandag t/m zaterdag: 08.30 – 19.00 uur